


Serviciul Cadastru /BVRL/BFF
Serviciul Publicitate Imobiliară

Nr. inreg.013/SC/23.06.2015

PROCEDURA OPERAȚIONALĂ
Nr. 003.1/SC/04.07.2013
privind furnizarea informațiilor
pentru întocmirea planurilor parcelare
REVIZIA 1

APROBAT : Conducătorul instituției
DIRECTOR: Marian MAZILU




Semnătura

VERIFICAT : Șef Serviciu Cadastru - Viorel AOSTĂCIOAE

: Registrator Șef - Gabriela Liliana VULPOIU

: Șef BVRL - Aurora Florentina IVAN


: Șef BFF - Cristina PETEANU



ÎNTOCMIT : Persoanele care au elaborat procedura
: Consilier Ștefania Moise

Semnătura

Data : 23.06.2015



CONTINUTUL PROCEDURII

1. Scopul acestei proceduri este stabilirea unui set unitar de reguli privind furnizarea de informații, pentru documentarea tehnică, în vederea întocmirii planurilor parcelare, de către persoanele autorizate să execute lucrări de cadastru.

2. Domeniu de aplicare

Procedura se aplică de către persoanele cu atribuții privind furnizarea informațiilor și referenții RGI, pentru următoarele tipuri de servicii:

Furnizare date de cadastru, geodezie și cartografie codul 1.2.

1.2.3. - Hărți și planuri cadastrale și topografice tipărite;

1.2.4. - Hărți și planuri cadastrale și topografice digitale – raster

- 1.2.5. - Hărți și planuri cadastrale și topografice digitale – vectorial
- 1.2.6. - Coordonate planimetrice, altimetrice și 3D
- 1.2.7. - Copii certificate ale planurilor și hărților
- 1.2.8. - Plan parcelar în format digital
- 1.2.9. - Plan parcelar analogic
- 1.2.10. - Ortofotoplan rezoluție 0,5-2m
- 1.2.11. - Ortofotoplan rezoluție 0,1- 0,4m
- 1.2.12. - Aerofotograme
- 1.2.13. - Mozaic ortofotoplan rezoluție 0,5-10m

3. Referințe normative

- a) Hotărâre Guvern nr. 1288/2012 - privind organizarea și funcționarea Agenției Naționale de Cadastru și Publicitate Imobiliară;
- b) Ordinul Directorului General al ANCPI nr. 700 din 09.07.2014 - Regulamentul de avizare, recepție și înscriere în evidențele de cadastru și carte funciară;
- c) Ordinul Directorului General al ANCPI nr. 39/2009 – privind aprobarea tarifelor pentru serviciile furnizate de ANCPI și unitatile sale subordonate;
- d) Legea Nr. 255 din 14 decembrie 2010 - privind exproprierea pentru cauză de utilitate publică, necesară realizării unor obiective de interes național, județean și local;
- e) Protocolul de colaborare în domeniul cadastrului și publicității imobiliare între Agenția Națională de Cadastru și Publicitate Imobiliară și Ministerul Apărării Naționale;
- f) Extras din M.C.1 – SMC PO 7.2.
- g) Decizia Directorului OCPI Constanța nr. 202/08.11.2012

4. Descrierea procedurii privind furnizarea informațiilor pentru întocmirea planurilor parcelare

Pentru întocmirea planurilor parcelare, persoanele autorizate vor înregistra la RGI Cererea de informații, completată corect la toate rubricile, însoțită de copia contractului încheiat cu persoana interesată.

Printr-o cerere se vor solicita datele pentru un singur plan parcelar.

În baza acestor solicitări, OCPI pune la dispoziția executantului, cu titlu gratuit, informațiile disponibile, pentru tarla în care s-a declanșat procedura de întocmire a planului parcelar.

Pentru soluționarea cererilor persoanele cu atribuții în furnizarea datelor vor consulta arhiva digitală și baza de date actualizată și gestionată de serviciul cadastru (registrul de numere cadastrale, aplicația DDAPT, aplicația E-terra, fișiere vector cu imobile recepționate, fișiere vector cu planuri parcelare recepționate, registrul planurilor parcelare, planurile de amplasament, planuri parcelare, planuri cadastrale scanate etc.).

Informațiile vor fi furnizate în format electronic, pe baza unui proces verbal de predare primire și prin semnarea unei declarații de către executant cu specificarea "declar pe propria